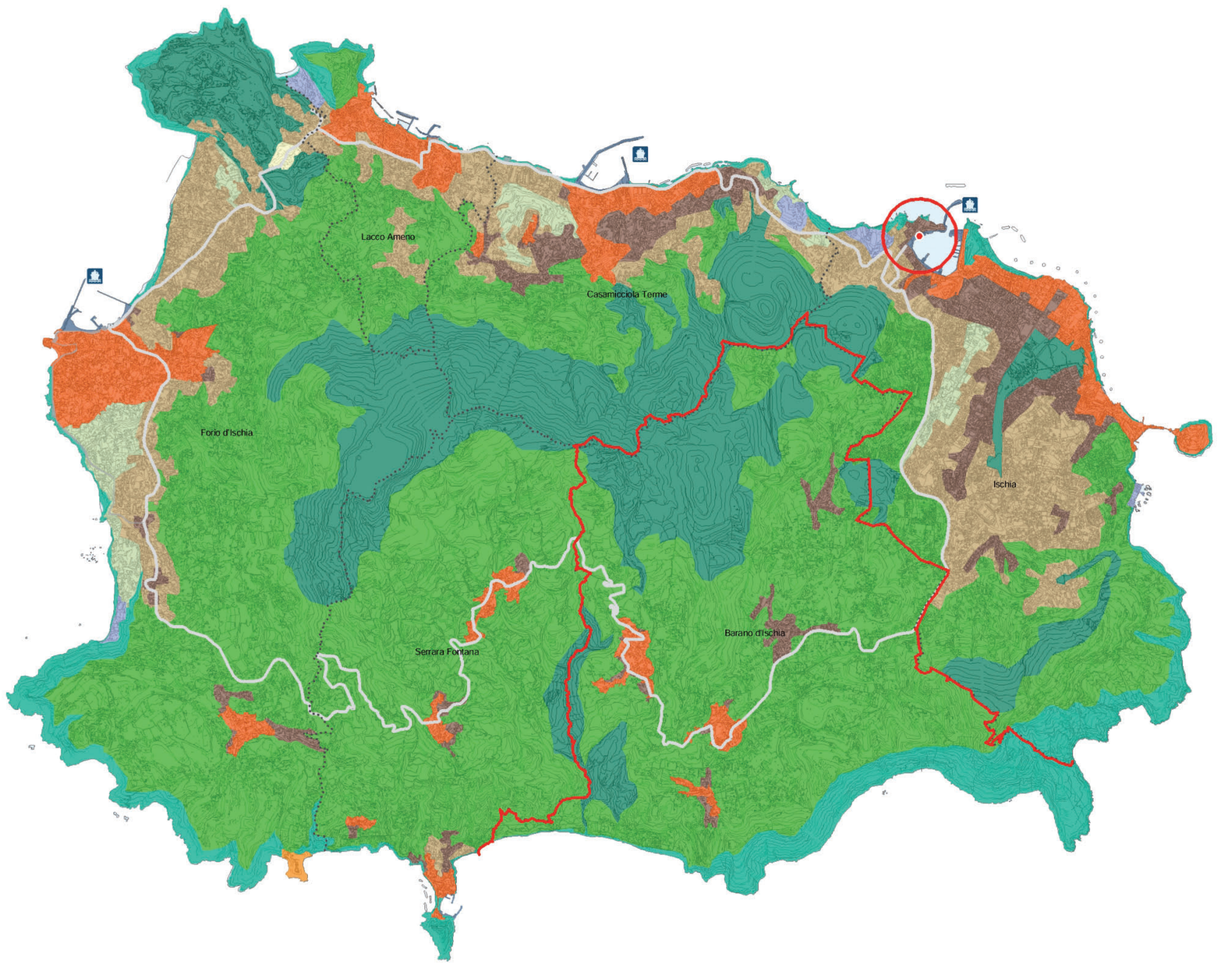

Piano territoriale di coordinamento adottato con deliberazione del Sindaco Metropolitano n. 75 del 29 aprile 2016 della Città Metropolitana di Napoli

Legenda PTC Napoli

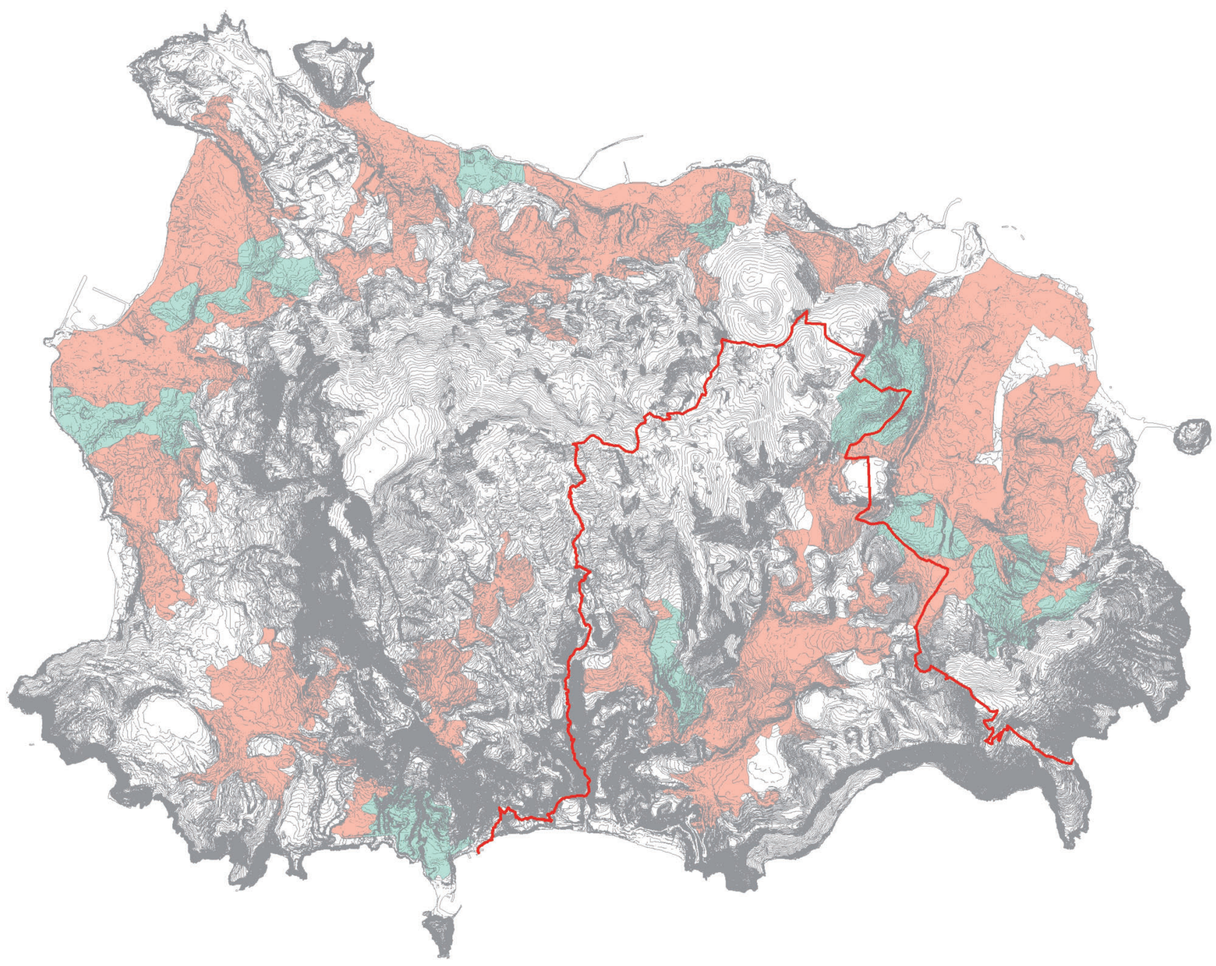

Piano Paesistico dell'isola d'Ischia approvato con D.M. 8.2.1999

Piano Paesistico 1999

Legenda Piano Paesistico

- P.I. PROTEZIONE INTEGRALE
- P.I.R. PROTEZIONE INTEGRALE CON RESTAURO PAESISTICO AMBIENTALE
- R.U.A. RECUPERO URBANISTICO E RESTAURO PAESISTICO AMBIENTALE

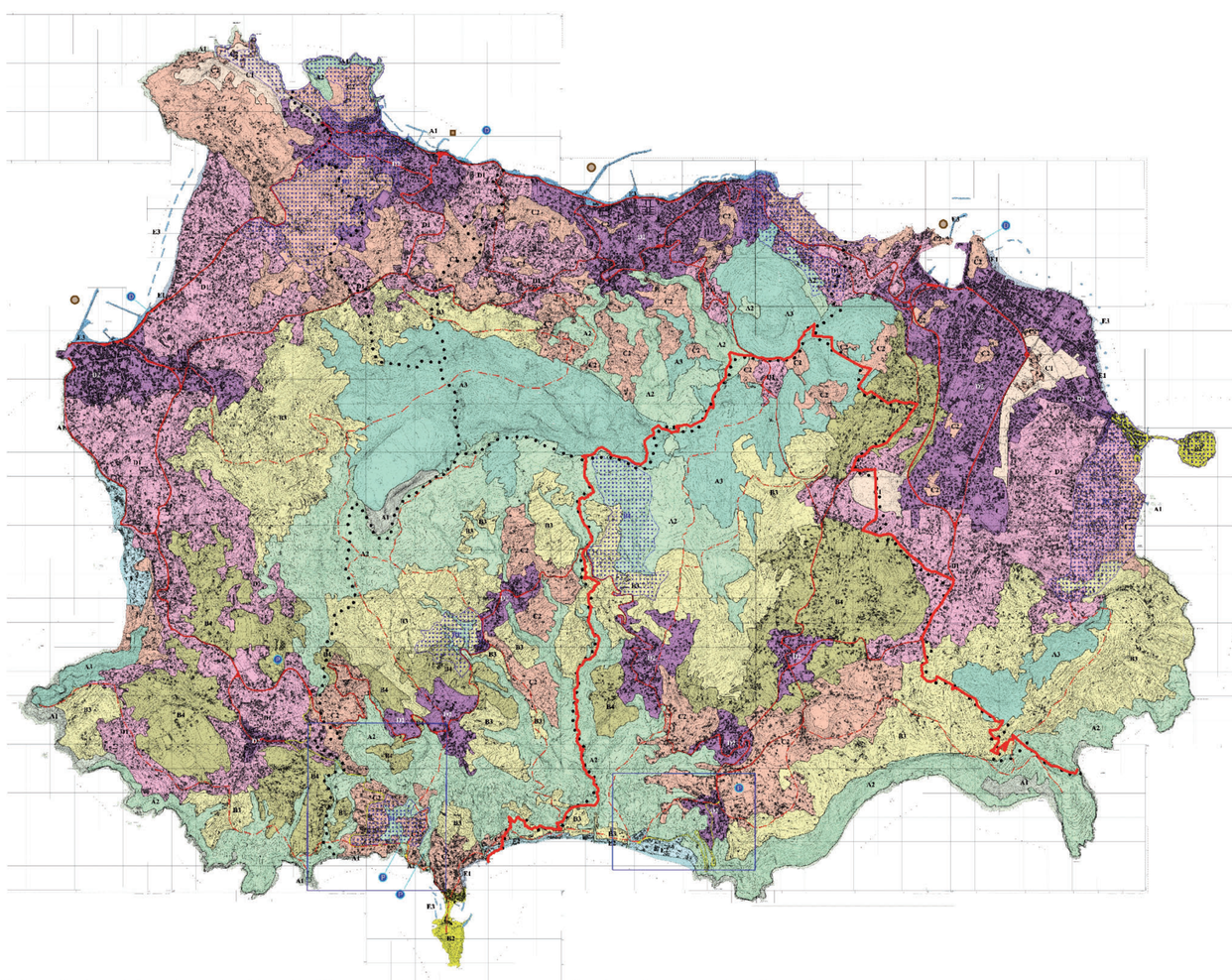

Studio di Piano Urbanistico Territoriale di cui all'accordo di programma fra i sei comuni dell'isola d'Ischia dell' 11/11/1998, presa d'atto delibera n.56 del Consiglio Comunale di Ischia (28/11/2003)

Studio PUT 2002

Legenda Proposte PUT Isola d'Ischia

DESTINAZIONI D'USO DEL SUOLO

A - ZONE DI PREMINENTE RILEVANZA NATURALISTICO-AMBIENTALE	
A1	COMPLESSI DI ROCCE AFFIORANTI, SCOGLIERE E FALESIE
A2	MACCHIA MEDITERRANEA, LEMBI DI BOSCO E CESPUGLIETO ANCHE CON PRESENZA DI "CAVE", GOLE E BURRONI
A3	BOSCO CEDUO COMPATTO E PINETE
B - ZONE DI RILEVANZA PAESAGGISTICA, STORICO-INSEDIATIVA E COLTURALE	
B1	ZONE DI INTERESSE ARCHEOLOGICO
B2	COMPLESSI AMBIENTALI E STORICO TESTIMONIALI PRIORITARI
B3	ZONE A VIGNETO, ANCHE RESIDUALE, E CESPUGLIETO CON INSEDIAMENTO SPARSO CON PREVALENTE CARATTERE DI PERMANENZA
B4	ZONE A VIGNETO CON FENOMENI INSEDIATIVI RECENTI
C - ZONE DI RILEVANZA PAESAGGISTICA E/O COLTURALE E AI FINI DELLA CONNESSIONE ECOLOGICA TRA SISTEMA NATURALE E INSEDIATIVO	
C1	PARCHI TERRITORIALI E URBANI
C2	ZONE DI INSEDIAMENTO SPARSO CON VILLE, PARCHI TERMALI, GIARDINI, VIGNETO E MACCHIA
D - ZONE URBANIZZATE	
D1	ZONE URBANIZZATE CON RESIDUI APPEZZAMENTI A VIGNETO
D2	ZONE AD URBANIZZAZIONE CONTINUA CONSOLIDATA
E - AREE COSTIERE DI RILEVANZA PAESAGGISTICA DA ASSOGGETTARE A PIANI DI RECUPERO PRIORITARI	
E1	SPIAGGE CON ATTREZZATURE BALNEARI
E2	AMBITI STRATEGICI DA RIQUALIFICARE
E3	AMBITI DI ADEGUAMENTO DEL LITORALE E DELLE STRUTTURE PORTUALI
INFRASTRUTTURE DI INTERESSE COMPRENSORIALE	
	STRADE EXTRAURBANE
	STRADE A TRAFFICO LIMITATO AGLI AVENTI DIRITTO E CON SERVIZIO DI BUS NAVETTA (SOLO MESI ESTIVI)
	GRANDI TRAVERSATE PEDONALI E EQUESTRI
	PORTI CON SERVIZIO DI TRASPORTO PASSEGGERI
	PORTI E APPRODI TURISTICI
	PARCHEGGI
	DEPURATORI
	AREA DI REPERIMENTO PER LO STUDIO DI PROGETTI COMPLESSI

COMUNE DI BARANO D'ISCHIA

Via Corrado Buono, 1, 80070 Barano D'ischia NA

PIANO URBANISTICO COMUNALE
L. R. N. 16 DEL 22/12/2004

Tavola 1

Inquadramento territoriale e stato della pianificazione sovraordinata

Scala 1:25000

2019

studio di progettazione ambientale ferrara associati

DR. ARCH. GIULIANA CAMPIONI FERRARA / PROF. ARCH. GUIDO FERRARA
VIA ORCAGNA 53 - 50121 FIRENZE / C.F. E IVA 04897570489 / tel 055.2476221
HTTP://www.ferrarassociati.it / E-MAIL: info@ferrarassociati.it